


LEGENDEJAGERSQUEESTEN



De verborgen schatten van

Tríppeleberg





Elke plaats geeft vroeg of laat zijn eigen geheime historie prijs al ligt deze nog zo goed verborgen onder de bodem. Onze Legendologische onderzoeken brachten ons in dit bosrijke gebied echter een welkome verrassing. Breda is rijk aan historie maar dat wij in dit kleine gebied herinnerd zouden worden aan keizers, vikingen en ridders, leek ons te mooi om waar te zijn. Tijden lijken hier in Trippelenberg samen te komen.

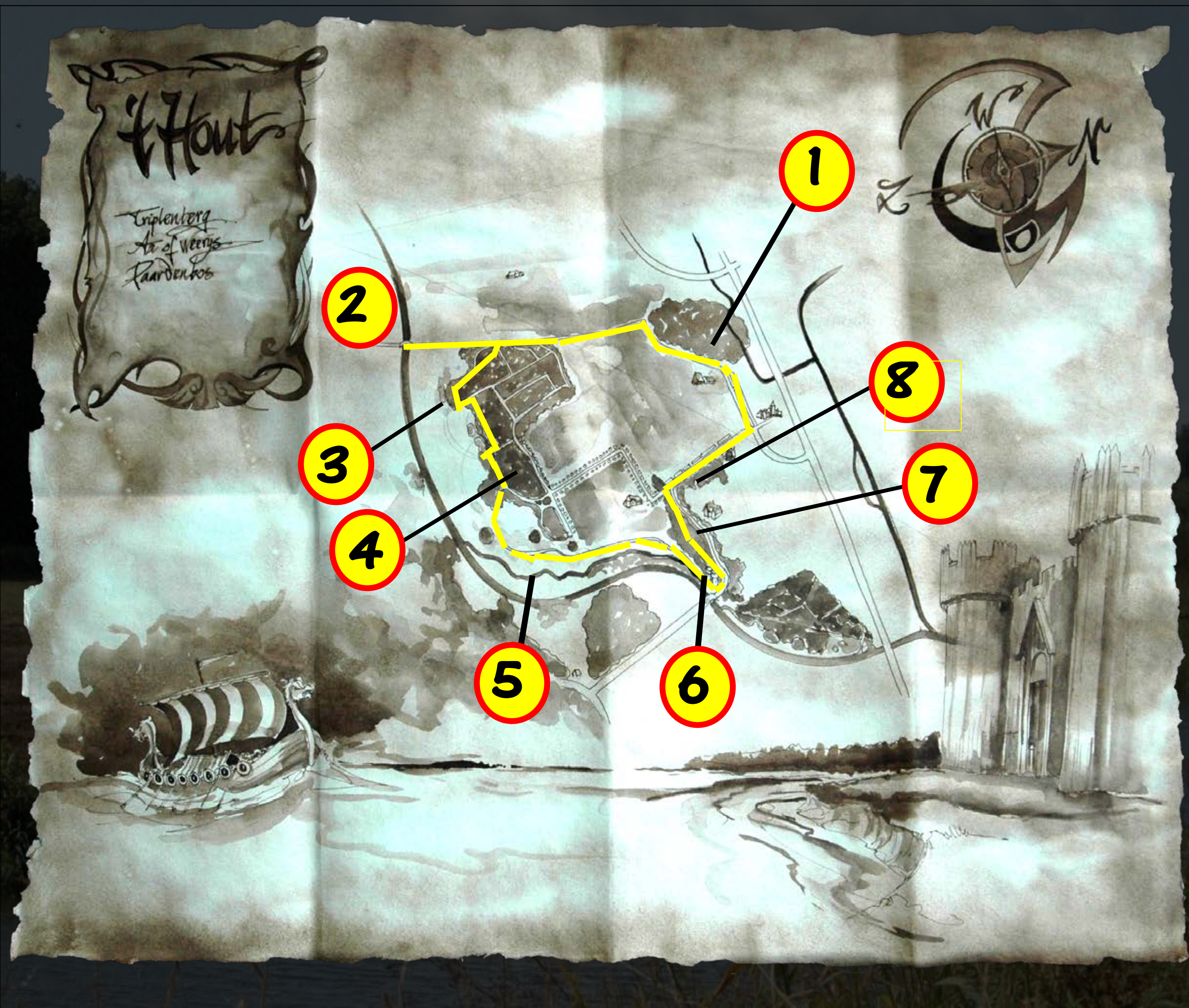
Ook hier spookt het en daarmee sluit deze legendetocht prachtig aan met de andere tochten in het Bredase zoals Wolfslaar, de Bokkentocht en Burgst.

VOOR U OP PAD GAAT!

- Let goed op het verkeer zodra u in de buurt van de openbare weg bent.
- Neem afval mee terug en werp het thuis in de vuilnisbak.
- Laat niets in de natuur achter, verniel niets en blijf op de paden.
- Zo kunnen na u, ook vele anderen van deze tocht en dit gebied genieten!
- Voor alle legendetochten zijn de voorwaarden van toepassing, zoals vermeld op onze website.

KAART

Ook al is dit gebied niet echt groot Bij legendetochten bestaat altijd de kans om te verdwalen. Is het niet in het landschap, dan is het wel in de tijd. het minste wat wij dan ook kunnen doen is je voorzien van een goede routebeschrijving en bijbehorende kaart.



De route op deze kaart vind je in de tekst terug in gele letters. Interessante links zijn aangegeven in groen.

1. Napoleon & Turf
2. De Brede Aa
3. Begijnven
4. Trippelenberg

5. De Aa
6. Houtbrug
7. Paardenbos
8. Tonnekesbuurt

Start en eindpunt van deze tocht ter hoogte van Allekante: Houtakkerstraat 15. (parkeren kan aan het doodlopende einde van de Graaf Engelbertlaan). Loop het pad oplangs de bosrand (richting A16).

1. SPOREN VAN NAPOLEON

De littekens in het landschap verdwijnen langzaam. In het begin van de 21e eeuw lag hier nog de weg naar Rijsbergen. En nog langer geleden was dit de Napoleonweg. Een lange, nagenoeg rechte weg door Rijsbergen, Zundert, Wernhout, Wuustwezel, Brasschaat naar Antwerpen.

Typisch voor de Franse keizer om niet over de kronkelige landweggetjes te willen reizen, maar snelle, rechtstreekse routes. In de streken van Zundert gaan zelfs verhalen dat hij er op zijn aftocht naar het zuiden zocht naar schatten om de

hoge kosten van zijn leger te betalen. We kunnen ons haast niet voorstellen dat Napoleon niet ook stiekem in de Trippenberg heeft gezocht. Waarom, vraag je? Nou, dat zal je straks wel begrijpen!



TURF



In de bossages aan je rechterkant stroomt de Turfvaart. Breda was het eindpunt voor de turf die in het weste gewonnen werd. Gebieden rond Zundert, Etten-Leur, Rucphen zijn getekend door de turfwinning. Op sommige plaatsen is de bodem bijna vier meter lager komen liggen. De arbeiders van het 'bruine goud' hebben zelf weinig profijt gehad van de kostbare brandstof die zij wonnen. Het waren meestal de grondbezitters en handelaren die er rijk van werden. Over deze vaart werd de turf aangevoerd op de platte schuiten om de stad Breda verhandeld te worden.

Aan het eind voegt dit pad zich samen met de Houtakkerstraat. het pad maakt een haakse bocht naar links.

In het bouwland aan je rechterhand lag gedurende de Tweede Wereldoorlog een verdedigingswal, parallel aan de A16 en HSL-spoorlijn.

2. DE BREDE AA



U loopt verder en volgt het pad tot u op de brug over de Aa komt. Hier kunt u een fraaie fietstocht maken langs de Aa. Maar we zijn nu te voet en zullen weldra terugkeren naar de bossen achter ons.

Toch is het fijn om even op deze brug te mijmeren over vervlogen tijden. Het is niet moeilijk om te raden waar de naam Breda vandaan komt. De Brede Aa, zo heette deze rivier, die nu Aa of Weerijs heet.



VIKINGEN IN BREDA



Er bestaat een oud verhaal, de Denensage genaamd. Dit verhaal vertelt over een Deense prinses die uitgehuwelijkt zou worden aan een Schotse koning. Onder begeleiding van onder andere haar broer ging de prinses op reis. Maar tijdens de reis over de Noordzee werd de prinses ernstig ziek en ze gaf spoedig de geest. Bang voor de schande en repressailles die de bemanning ten deel zou vallen, durfden de Denen niet door te varen naar Schotland. Maar zij durfden ook niet terug te keren naar hun vaderland om de toorn van hun koning over hen te krijgen.

Zo besloten zij naar het zuiden te varen, langs de Hollandse kust. Zij voeren met hun stoere drakars een rivier op en kwamen uiteindelijk via de Mark bij Breda. Daar sloegen zij hun kamp op een klein eiland in de Mark. Het eiland waarop nu het kasteel van Breda staat. Men zegt dat ze van daaruit optrokken naar Antwerpen dat zij met geweld hebben ingenomen. Echte bewijzen, buiten de overlevering, zijn nooit gevonden. Wel is er een theaterstuk van gemaakt waarin de prinses niet sterft maar overboord slaat in een storm op zee. Zij spoelt aan en belandt uiteindelijk bij de koortsboom van Overa. Hier vlakbij. Wat moeten wij hiervan geloven als er geen bewijzen van zijn? Let wel, er hoeven geen bewijzen te bestaan, want we hebben het verhaal. En dat verhaal is prachtig. Kijk voor u uit over de Aa en stelt u zich eens voor... Vikingen in Breda!



We keren terug op ons pad en nemen het eerste pad rechts het bos in. Volgt het slingerende pad maar... blijf op het pad. Ga er nimmer van af, als u leven u lief is. Want Trippelenberg is een verraderlijk bos. Het pad slaat linksaf bij een grasveld. Sta even stil en lees dit verhaal:

3. BEGIJNVEN EN NEVELGEESTEN



Tante Begijn woonde destijds in de Prinsenhoeve. Het arme vrouwtje had haar hart op de juiste plaats en vulde haar tijd met liefdadigheid. Helaas was het lot haar niet goed gezind. Op een schemerachtige avond besloot zij een ommetje te gaan lopen, maar zij keerde niet terug. De boer en zijn knechten zochten de gehele nacht met olielampen, maar van Tante Begijn ontbrak elk spoor. Tot, heel vroeg in de ochtend één van haar sloffen op deze plek werd teruggevonden.

De oude vrouw zou in een ven verdwenen zijn. Een ven dat nu verdwenen is, maar in deze streek moet hebben gelegen. Het moerassige land wat u nu ziet is even verraderlijk als het oude Begijnven.

Na een koude nacht zijn ook hier nevelgeesten te zien. En zij weten vast meer van de dood van Tante Begijn. In de schemering, vlak voordat het laatste zonlicht verdwijnt, stijgen schimmige gedaanten op uit het moeras om traag weg te drijven op de kille avondbries. Witte Wieven noemt men deze gedaanten in de Achterhoek, maar ze laten zich hier ook gelden. Zorg dat zij jou niet zien, want ze zijn zeer kwaadaardig!

Volg het pad. Meteen na de bosrand ziet u een smal pad rechts van je. Het slingert zich door het bos en biedt met grote regelmaat een prachtig uitzicht op de nieuwe vennen en poelen die zijn ontstaan. Aan het eind draait het pad scherp naar rechts en krijg je een prachtig uitzicht. Na dit uitzicht bewonder te hebben vervolg je het brede pad. Bijna meteen ga je rechts een smal pad in, door het bos. Je volgt de bosrand.



4. DE VERLOREN SCHAT



Heb je gezien hoe zich, in de beschutting van de bossen een aantal heuvels verbergen? Drie stuks, als je goed telt. Ongetwijfeld dankt dit gebied zijn naam, Trippelenberg aan deze drie heuvels!

Maar kom wat dichterbij elkaar staan, want wat ik je hier te vertellen heb is niet voor ieders oren geschikt. Via betrouwbare bron hebben wij vernomen dat tussen deze heuvels een schat verborgen ligt. Een schat aan goud, juwelen en kostbaarheden van ongekende waarde. In de tweede wereldoorlog trachtten de bewoners van de Villa aan de Batenburglaan hun kostbaarheden voor de bezetters veilig te stellen door ze te begraven tussen deze heuvels. En met succes. Toen de Duitsers alle kostbaarheden opeisten, konden zij niets vinden. Maar welk een teleurstelling toen na de oorlog geen enkele schat meer terug werd gevonden. Hoe men ook zocht, de schatten keerden nimmer terug.

Een reden te meer om aan te nemen dat de bodem hier vooral neemt en weinig geeft. Ga dus vooral niet zelf zoeken naar deze schatten, het zal je slecht bekomen.

Laten we daarom de bossen verlaten via een poort aan de rechterkant van het pad, die toegang biedt tot een laarzenpad.



5. HOOGWATER IN BREDA

De Aa werd hier in de zestiger jaren van de vorige eeuw rechtgetrokken om een betere afwatering te verkrijgen. Met een snellere stroom kon voorkomen worden dat de kelders rond de Oranjeboomstraat bij overmatige regenval blank kwamen te staan. Bij de herindeling vanaf 2005 werd de Aa hier in zijn oude luister hersteld en kwam de meander waarlangs dit laarzenpad je voert. Tevens werden er kikkerpoelen aangelegd. Een oase van natuur, met kikkers, ooievaars, en 's zomers ziet het hier paars van de kattestaarten.

6. RIDDERS BIJ DE HOUTBRUG

Aan het eind van het laarzenpad kom je bij een hek en een bord. Dit is de plaats van historisch belang. Allereerst doorkruisten verdedigingslinies van Spanjaarden (1624/25) en later Nederlanders (1637) het gebied ter hoogte van de verderop gelegen. Bij de herindeling werden er nog geulen teruggevonden, heren der bekleed met baksteen.

Maar eerder stond hier een fort, waarvan de fundamenten in 1975 terug zijn gevonden. Een van de grachten liep waar nu de sloot langs het bos ligt. Zij zouden zeker 10 meter breed zijn geweest. De eerste vermelding van dit Fort, in combinatie met het Paardenbos, Prinsenhoef in 't Hout en Houtbrug dateert uit 1404. Waarschijnlijk was het in eerste instantie een houten fort, gebouwd rond 1286. Deze 'Heerlijkheid Ten Houte in de Hage' was eigendom van ridder Jan Uten Houte die zes hoeven bezat en verpachtte. Jan woonde in het kasteel te Etten-Leur; de Hof van den Houte. Maar deze ridder stierf in 1286 als krijgsgevangene. In 1457 ging het fort over in de handen van de Heer van Breda. Men vindt nog referenties als "Borchgrachten" uit de 17e eeuw en "Kasteelweide" uit de 19e eeuw. Begin 19e eeuw is het fort echter gesloopt.



7. PAARDENBEGRAAFPLAATS

Loop verder in de richting van de Houtbrug. Kijk hier goed uit. Ga twee maal links door het Paardenbos.


Dit vredig bosje brengt ons weer terug bij de Franse bezetting en de legendarische veldheer Napoloen Bonaparte. Dit is een bos met een wat morbide achtergrond. In de tijd van Napoleon was het paard een onmisbaar deel van het leger. Zij trokken zwaarbeladen karren, ziekenkarren en geschut door de moerassige, Hollandse grond. Net als de soldaten, sneuvelden er ook vele paarden die in de strijd het leven lieten zouden in dit bos begraven liggen.



Wie zich 's nachts in dit bos waagt, voelt soms het kloppen van paardenhoeven in de bosbodem en soms wordt nog het ijzige gehinnik van de dieren gehoord. Wellicht dat zij je onder de grond volgen. Maar vrees niet, zij hebben geen kwaad in de zin.

De route voert even langs de weg. De witte villa aan de overkant is de bewuste villa van de verloren schat. Ooit heette dit de Zonnenhoeve. Mogelijk ken je het wellicht van de film 'Schatjes'.

DE PRINSENHOEVE



En kijk vooral ook links naar die prachtige boerderij. Dit is Prinsenhoeve. Deze hoeve hoorde bij het fort bij de Houtbrug.

De huidige bouw stamt uit 1820 en de laatste eigenaar was Prins Frederik van Nassau. (1779-1881). Daarna is het over gegaan in handen van de staat. Maar het is één van de herinneringen aan het Nassau-tijdperk in Breda.

8. TONNEKESBUURT

Volg de Doctor Batenburglaan door een deel van de 'Tonnesbuurt'.

De laatste straat van Breda die aan werd gesloten op het riool. Tot die tijd werd de po gelegegd in een ton die opgehaald werd. En in die ton verdwenen ook vaak scherven van stukgevalle aardewerk en serviesgoed.

Vroeger werden de tonnen soms gelegegd in het bos en daarom tref je in de Trippelenberg met regelmaat mooie scherven aan.

Volg de Doctor Batenburglaan. Je passeert restaurant Ruitersbosch. Misschien tijd voor een koele dronk of een lekkere maaltijd?

Om terug bij het beginpunt te komen, loop je verder en ga je bij de kruising linksaf.

Start en eindpunt van deze tocht:
Allekante Houtakkerstraat 15 Breda

Lengte route: ongeveer 10 km - 2uur

(De duur is afhankelijk van je tempo en uiteraard van hoeveel tijd je doorbrengt op het terras)

Op deze tocht zijn alle voorwaarden van toepassing zoals vermeld op onze website.

Wist je dat je deze tocht ook onder begeleiding van een Legendejager kunt lopen?

Goed idee voor een bedrijfs of familieuitje.



LEGENDEJAGERS

Hoeveel verhalen ken jij uit je eigen omgeving?

Wij zijn de Legendejagers en stellen ons ten doel om die prachtige, oude sagen, legenden, volks en historische verhalen op een lichtvoetige manier onder de aandacht te brengen in legendetochten, vertellingen, lezingen, boeken en avontuurlijke activiteiten voor jong en oud!

[Klik hier voor een overzicht van al onze legendetochten.](#)



www.legendejagers.nl
legendejagers@gmail.com
06-28352142

© 2020 Legendejagers

